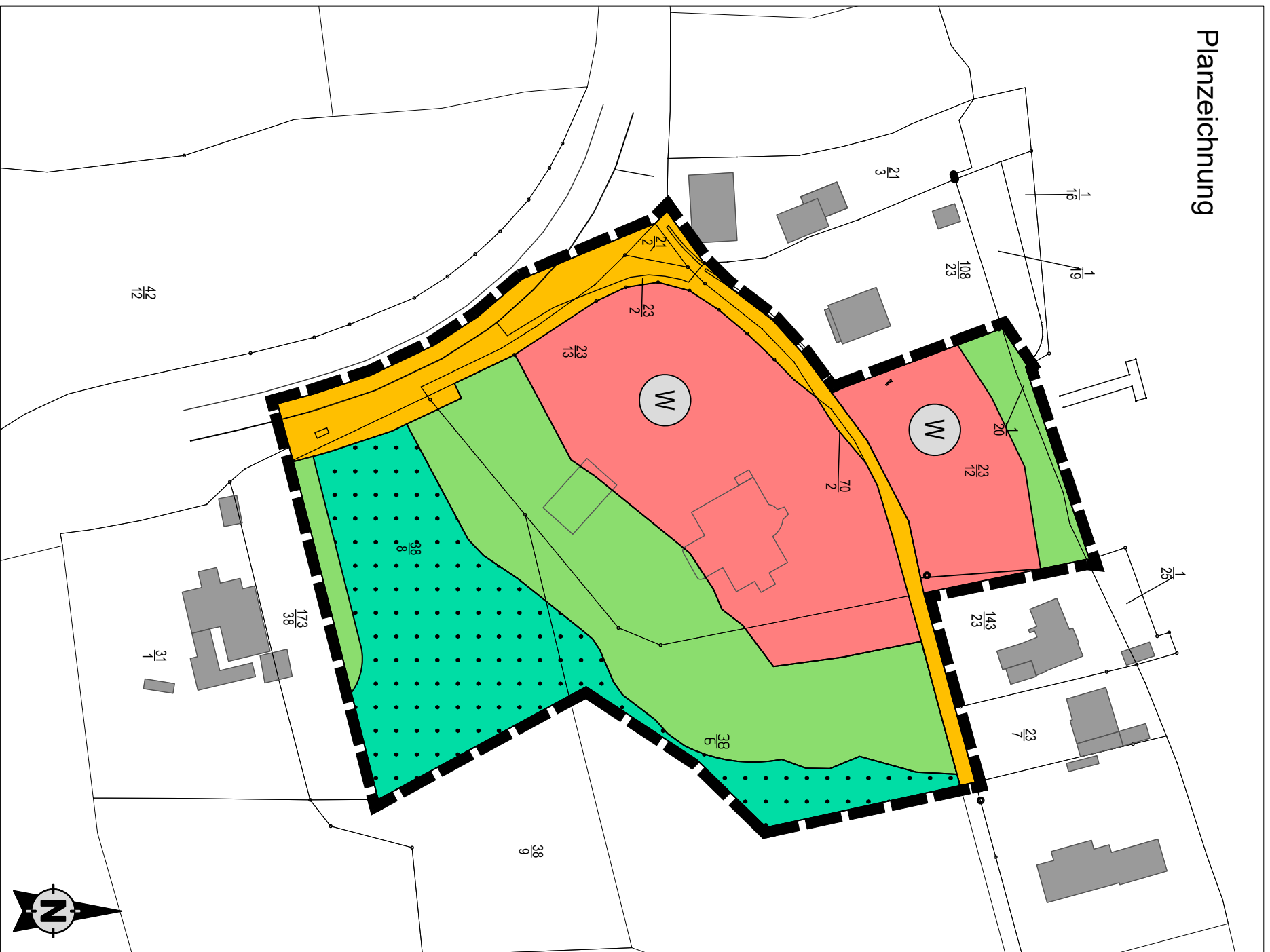


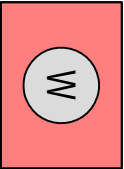




# Gemeinde Bösdorf (Kreis Plön)

## Änderung des Flächennutzungsplanes

Planzeichnung



### Planzeichenerklärung

1. Art der baulichen Nutzung  
(§ 5 Abs.2 Nr. 1 BauGB)  
 Wohnbauflächen
2. Verkehrsflächen  
 Straßenverkehrsflächen
3. Grünflächen  
(§ 5 Abs.2 Nr.5 und Abs.4 BauGB)  
 Grünflächen  
Zweckbestimmung: private Grünflächen
4. Flächen für die Landwirtschaft und Wald  
(§ 5 Abs.2 Nr.9 und Abs.4 BauGB)  
 Flächen für Wald
5. Sonstige Planzeichen  
 Grenze des räumlichen Geltungsbereiches

**Gemeinde Bösdorf**  
Kreis Plön

Änderung des Flächennutzungsplanes

Planverfasser:  
**WIRSIND**  
ARCHITEKTEN & STADTPLANER

WIRS ARCHITEKTEN & STADTPLANER GMBH  
Markusstraße 7 20355 Hamburg  
Tel:040 39 15 41 stadtplaner@wirsind.net  
Axel Wirslinger, Steffen Köhn-Kramer

Stand: 20.10.2022

M 1 : 1000