

Öffentliche Bekanntmachung

Bekanntgabe der Wahlkreiseinteilung für die Gemeindewahl in der Stadt Plön sowie in den Gemeinden Ascheberg und Bösdorf am 06. Mai 2018

Gemäß Beschluss des gemeinsamen Gemeindewahlausschusses vom 05. September 2017 ist die Stadt Plön in 5 Wahlkreise, die Gemeinde Ascheberg in 3 Wahlkreise und die Gemeinde Bösdorf in 1 Wahlkreis eingeteilt. Die Einteilung mit den Wahlbezirksnummern, den zugehörigen Straßen und der Wahlräume kann unter Hinweis auf § 6 Abs. 3 GKWO durch Aushang in der Zeit vom 26. Oktober bis einschließlich 2. November 2017 im Bekanntmachungskasten des Rathauses eingesehen werden. Jeder Wahlbezirk ist gleichzeitig Wahlbezirk für die Briefwahl.

Plön, den 25. Oktober 2017


Stadt Plön
-Der Bürgermeister
als Gemeindewahlleiter- -LS-


gez. Lars Winter



Lars Winter


Die Stadt Plön ist in folgende fünf allgemeine Wahlbezirke eingeteilt:

Wahlbezirk		
Nr.	Name und Lage des Wahlraumes, Barrierefreiheit	Abgrenzung des Wahlbezirks (zugehörige Straßen)

1	<p>Regionalschule (ehem. Realschule), Am Schiffsthal 7</p>  <p>Wahlraum ist über eine Rampe barrierefrei zu erreichen.</p>	<p>Am Hang, Am Schiffsthal, Am Trammer See, Apenrader Straße, Appelwarder, Bergstraße, Brückenstraße, Bürgermeister-Kinder-Straße, Düvelsbrook, Gartenstraße, Heidbleken, Johannisstraße, Knivsbergring, Krusekoppel, Langenbusch, Osterterp, Parkstraße, Parnaßweg, Plauer Weg, Rodomstorstraße Trentseehöhe, Trentseeweg, Tweelhörsten, Vogelberg, Waldwinkel</p>
---	---	---



2	<p>Soziales Dienstleistungszentrum „Altes E-Werk“, Vierschillingsberg 21</p>  <p>Wahlraum ist barrierefrei zu erreichen.</p>	<p>Am Lübschen Tor, Am Rodomstor, Am Schwanensee, Ascheberger Straße, Bahnhofstraße, Friedrich-Lamp-Straße, Gänsemarkt, Gerberhof, Gregorientwiete, Große Insel, Hamburger Straße, Hans-Adolf-Straße, Harmshorn, Hartmannskoppel, Heinrich-Rieper-Straße, Kaaktwiete, Kannegießerberg, Klosterstraße, Klostertwiete, Koppelsberg, Krabbe, Lange Straße, Lübecker Straße, Lütjenburger Straße, nur Hausnr. 1-9, 15-17 Markt, Prinzenstraße, Rathaustwiete, Schloß, Schloßberg, Schloßgebiet, Seestraße, Stadtgrabenstraße, Strandweg, Strohberg, Vierschillingsberg, Waldhöhe</p>
---	---	---


<p>3</p>	<p>Feuerwehrhaus, Am alten Güterbahnhof 3</p>  <p>Wahlraum ist barrierefrei zu erreichen.</p>	<p>Am alten Güterbahnhof, Amselstieg, August-Thienemann-Straße, Behler Weg, Buchenallee, Eutiner Straße, Feldweg am Schöhsee, Finkenweg, Friedrichstraße, Hamburger Kamp Hipperstraße,, Klanderstraße, Königsgehege, Langes Anlagen, Lindenstraße, Lütjenburger Straße, ohne Hausnr. 1-9, 15-17 Meisenweg, Oberer Rathsteichweg, Övelgönne, Rathjensdorfer Weg, Rathsberg, Rosenstraße, Scharweg, Scheerstraße, Steinberg, Steinbergweg, Tirpitzstraße, Unterer Rathsteichweg, Wilhelmshöhe, Wilhelmstraße</p>
<p>4</p>	<p>Breitenauschule I, Breitenaustraße 1</p>  <p>Wahlraum ist barrierefrei über den Schulhof von der Rautenbergstraße zu erreichen.</p>	<p>Breslauer Straße, Danziger Straße, ohne Hausnr. 12,14,16,18, 22-34, 36-52, 58</p> <p>Königsberger Straße, Memeler Straße, Pommernweg, Schlesierweg, Stettiner Straße, Tilsiter Straße, Ulmenstraße</p>

5	<p>Breitenaus Schule II, Breitenausstraße 1</p>  <p>Wahlraum ist barrierefrei über den Schulhof von der Rautenbergstraße zu erreichen.</p>	<p>Alice-Prausnitz-Weg, Am Madebrökensee, Am Stadtwäldchen, Am Suhrer See, Anna-Richter-Straße, Breitenausstraße, Bruhnsstraße, Danziger Straße, nur Hausnr. 12,14,16,18, 22-34, 36-52, 58</p> <p>Elisabeth-Jaspersen-Weg, Emmi-Kurzke-Straße, Fegetasche, Fegetasche Strand, Fünf-Seen-Allee, Günther-Röhl-Straße, Helga-Hansen-Ring, Jörg-Steinbach-Ring, Käthe-Seidel-Ring, Kieler Kamp, Kreherstraße, Liliencronhügel, Maria-Brandt-Straße, Ölmühlenallee, Priesterlandweg, Rautenbergstraße, Ruhleben, Schillener Straße, Seeblick, Stadttheide, Walter-Volkers-Straße</p>
---	---	--

Die Gemeinde Ascheberg ist in folgende drei allgemeine Wahlbezirke eingeteilt:

Wahlbezirk		
Nr.	Name und Lage des Wahlraumes, Barrierefreiheit	Abgrenzung des Wahlbezirks (zugehörige Straßen)

<p>1</p>	<p>Wahlraum: Bürgerhaus, Langenrade 16</p>  <p>Wahlraum ist barrierefrei zu erreichen.</p>	<p>Achterhof Am Marienhof Emil-Paudert-Straße Ernst-Albrecht-Platz Friedrich-Lamp-Straße Fuchsberg Im Winkel Kiebitzhörn Korngasse Krähenstieg Lehmberg Lerchenweg Musberg Neue Heimat Rethkamp Sandkamp Schäferweide Vorderhof</p>
<p>2</p>	<p>Wahlraum: Rathaus Langenrade 18</p>  <p>Wahlraum ist barrierefrei zu erreichen.</p>	<p>Am Hörn Amselweg Drosselweg Finkenweg Friedrich-Hebbel-Straße Gartenweg Hof Hörn Langenrade Lindauer Kamp Matthias-Claudius-Ring Meisenweg Mittelweg Rader Weg Theodor-Storm-Straße</p>

3	<p>Wahlraum: Gemeinderaum in der Sporthalle, Vogelsang 12</p>  <p>Wahlraum ist barrierefrei zu erreichen.</p>	<p>Am Neuteil Bahnhofstraße Bundhorster Chaussee Glasholz Glaskoppel Granzbarg Groß-Wulfshorst Gut Ascheberg Gut Lindau Hainböst Hofgebiet Holzkoppel Hopfenbrook Klein-Wulfshorst Langenbusch Langenrader Mühle Lindau Lindau Redder Lindau/Gut Lisch Mohrenhof Mühlenkoppel Neukoppel Neumünsteraner Straße Neuteil Oha Peterskamp Plöner Chaussee Pohl Postweg Preetzer Redder Radebrook Röhrtang Rosengarten Schmiedekoppel Schulstraße Schwarzenlande Schwiddlei Söhren Sportheim Sprangrade Strandhalle Teichholz Tismenrade Trentrade Trogkamp Vogelsang Vordorf Wilhelm-Bruer-Straße Ziegelei</p>
---	--	--

Die Gemeinde Bösdorf ist in folgenden allgemeinen Wahlbezirk eingeteilt:

Wahlbezirk		
Nr.	Name und Lage des Wahlraumes, Barrierefreiheit	Abgrenzung des Wahlbezirks (zugehörige Straßen)

1

Wahlraum: Feuerwehrgerätehaus,
OT Kleinmeinsdorf,
Kirchstraße 26,
24306 Bösdorf



Wahlraum ist barrierefrei zu erreichen.

Bösdorf:

Augstfelde, Christiansruh,
Dodau, Friedrichshof, Hof
Augstfelde, Hohenrade,
Kleinmühlen, Schneckenfeld,
Steinbusch,
Waldshagen, Ziegelhof

Bösdorf, OT Bösdorf:

Buschkampredder, Im Dorfe,
Vierlindenhof

Bösdorf, OT Börnsdorf,

Am Dörpsdiek,
Backhuusredder, Diekkamp.
Kroghof

Bösdorf, OT

Kleinmeinsdorf

Dorfstraße, Hörn,
Kirchstraße, Schmiederredder,
Schulstraße, Siedlung,
Thürker Weg, Vorderster
Kamp

Bösdorf, OT Niederkleevez

Achtern Knick, Am Dieksee,
Am Hang, Am Wiesengrund,
Auf der Haide, Holmweg,
Kirchenweg, Redder,
Timmdorfer Weg

Bösdorf, OT Oberkleevez

Alte Schmiede, Kleevezer
Straße,
Malenter Straße

Bösdorf, OT Pfingstberg

Alte Salzstraße, Wiesenweg

Bösdorf, OT Sandkaten

Alstorfer Weg, An der B 76,
Dreihusen, Eichenhain,
Große Heide, Kirchsteig,
Ruhlebener Holz, Stoßheck,
Vierhusen

Bösdorf, OT Ruhleben

Gut Ruhleben, Missionsweg