

Öffentliche Bekanntmachung über die Bekanntgabe der Wahlkreiseinteilung für die Gemeindewahl in der Stadt Plön und in der Gemeinde Bösdorf am 14. Mai 2023

Bekanntgabe der Wahlkreiseinteilung für die Gemeindewahl in der Stadt Plön und in der Gemeinde Bösdorf am 14. Mai 2023

Durch Beschluss des Gemeindewahlausschusses vom 15. September 2022 ist die Stadt Plön in 5 Wahlkreise und die Gemeinde Bösdorf in 1 Wahlkreis eingeteilt. Die Einteilung mit den Wahlbezirksnummern, den zugehörigen Straßen und der Wahlräume kann unter Hinweis auf § 6 Abs. 3 GKWO durch Aushang in der Zeit vom 19. September bis einschließlich 26. September 2022 im Bekanntmachungskasten des Rathauses der Stadt Plön sowie in den Bekanntmachungskästen der Gemeinde Bösdorf eingesehen werden. Jeder Wahlbezirk ist gleichzeitig auch Wahlbezirk für die Briefwahl.

Plön, den 16. September 2022


Stadt Plön
-Der Bürgermeister
als Gemeindewahlleiter-


-LS-



gez. Mark Westerwelle
(Stellvertretender Gemeindewahlleiter)


Anlage zur Wahlbekanntmachung

Die **Stadt Plön** ist in folgende fünf allgemeine Wahlbezirke eingeteilt:


Wahlbezirk		Zugehörige Straßen
Nr.	Name und Lage des Wahlraumes, Barrierefreiheit	
1	<p>Gemeinschaftsschule (ehem. Realschule), Am Schiffsthal 7</p>  <p>Wahlraum ist über eine Rampe barrierefrei zu erreichen.</p>	<p>Am Hang, Am Schiffsthal, Am Trammer See, Apenrader Straße, Appelwarder, Bergstraße, Brückenstraße, Bürgermeister-Kinder-Straße, Düvelsbrook, Gartenstraße, Heidbleken, Johannisstraße, Knivsbergring, Krusekoppel, Langenbusch, Osterterp, Parkstraße, Parnaßweg, Plauer Weg, Rodomstorstraße Trentseehöhe, Trentseeweg, Tweelhörsten, Vogelberg, Waldwinkel</p>

2	<p>Soziales Dienstleistungszentrum „Altes E-Werk“, Vierschillingsberg 21</p>  <p>Wahlraum ist barrierefrei zu erreichen.</p>	<p>Am Lübschen Tor, Am Rodomstor, Am Schwanensee, Ascheberger Straße, Bahnhofstraße, Friedrich-Lamp-Straße, Gänsemarkt, Gerberhof, Gregorientwiete, Große Insel, Hamburger Straße, Hans-Adolf-Straße, Harmshorn, Hartmannskoppel, Heinrich-Rieper-Straße, Kaaktwiete, Kannegießerberg, Klosterstraße, Klostertwiete, Koppelsberg, Krabbe, Lange Straße, Lübecker Straße, Lütjenburger Straße, nur Hausnr. 1-9, 15-17 Markt, Prinzenstraße, Rathaustwiete, Schloßberg, Schloßgebiet, Seestraße, Stadtgrabenstraße, Strandweg, Strohberg, Vierschillingsberg, Waldhöhe</p>
---	---	---

<p>3</p>	<p>Feuerwehrhaus, Am alten Güterbahnhof 3</p>  <p>Wahlraum ist barrierefrei zu erreichen.</p>	<p>Am alten Güterbahnhof, Amselstieg, August-Thienemann-Straße, Behler Weg, Buchenallee, Eutiner Straße, Feldweg am Schöhsee, Finkenweg, Friedrichstraße, Hamburger Kamp Hipperstraße,, Klanderstraße, Königsgehege, Langes Anlagen, Lindenstraße, Lütjenburger Straße, ohne Hausnr. 1-9, 15-17 Meisenweg, Oberer Rathsteichweg, Övelgönne, Rathjensdorfer Weg, Rathsberg, Rosenstraße, Scharweg, Scheerstraße Steinberg, Steinbergweg, Tirpitzstraße, Unterer Rathsteichweg, Wilhelmshöhe, Wilhelmstraße</p>
<p>4</p>	<p>Breitenauschule I, Breitenaustraße 1</p>  <p>Wahlraum ist barrierefrei über den Schulhof von der Rautenbergstraße zu erreichen.</p>	<p>Breslauer Straße, Danziger Straße, ohne Hausnr. 12,14,16,18, 22-34, 36-52, 58</p> <p>Königsberger Straße, Memeler Straße, Pommernweg, Schlesierweg, Stettiner Straße, Tilsiter Straße, Ulmenstraße</p>

5	<p>Breitenaus Schule II, Breitenaus Straße 1</p>  <p>Wahlraum ist barrierefrei über den Schulhof von der Rautenbergstraße zu erreichen.</p>	<p>Alice-Prausnitz-Weg, Am Madebrökensee, Am Stadtwäldchen, Am Suhrer See, Anna-Richter-Straße, Breitenaus Straße, Bruhnsstraße, Danziger Straße, nur Hausnr. 12,14,16,18, 22-34, 36-52, 58 Elisabeth-Jaspersen-Weg, Emmi-Kurzke-Straße, Fegetasche, Fegetasche Strand, Fünf-Seen-Allee, Günther-Röhl-Straße, Helga-Hansen-Ring, Jörg-Steinbach-Ring, Kaserne Ruhleben, Käthe-Seidel-Ring, Kieler Kamp, Kreherstraße, Liliencronhügel, Maria-Brandt-Straße, Ölmühlenallee, Priesterlandweg, Rautenbergstraße, Ruhleben, Schillener Straße, Seeblick, Stadtheide, Walter-Volkers-Straße</p>
---	--	---

Die **Gemeinde Bösdorf** ist in folgenden allgemeinen Wahlbezirk eingeteilt:

Wahlbezirk		
Nr.	Name und Lage des Wahlraumes, Barrierefreiheit	Abgrenzung des Wahlbezirks (zugehörige Straßen)
1	<p>Wahlraum: Feuerwehrrätehaus, OT Kleinmeinsdorf, Kirchstraße 26, 24306 Bösdorf</p>  <p>Wahlraum ist barrierefrei zu erreichen.</p>	<p>Bösdorf: Augstfelde, Christiansruh, Dodau, Friedrichshof, Hof Augstfelde, Hohenrade, Kleinmühlen, Schneckenfeld, Steinbusch, Waldshagen, Ziegelhof</p> <p>Bösdorf, OT Bösdorf: Buschkampredder, Im Dorfe, Vierlindenhof</p> <p>Bösdorf, OT Börnsdorf, Am Dörpsdiek, Backhuusredder, Diekkamp. Kroghof</p> <p>Bösdorf, OT Kleinmeinsdorf Dorfstraße, Hörn, Kirchstraße, Schmiederedder, Schulstraße, Siedlung, Thürker Weg, Vorderster Kamp</p> <p>Bösdorf, OT Niederkleevez Achtern Knick, Am Dieksee, Am Hang, Am Wiesengrund, Auf der Haide, Holmweg, Kirchenweg, Redder, Timmdorfer Weg</p>

		<p>Bösdorf, OT Oberkleveez Alte Schmiede, Kleveezer Straße, Malenter Straße</p> <p>Bösdorf, OT Pfingstberg Alte Salzstraße, Wiesenweg</p> <p>Bösdorf, OT Ruhleben Gut Ruhleben, Missionsweg</p> <p>Bösdorf, OT Sandkaten Alstorfer Weg, An der B 76, Dreihusen, Eichenhain, Große Heide, Kirchsteig, Ruhlebener Holz, Stoßheck, Vierhusen</p>
--	--	---